























Lotto Circuit de Wallonie - 14 MAI 2026 HOMMES

		La Louvière - Charleroi			Noms des voiries	MOYENNE		
KM -	KM +	LOCALITES				42Km/h	44Km/h	46km/h
198,2	-2,1	LA LOUVIERE			Place Communale DEPART FICTIF	11h55	11h55	11h55
					Boulevard Mairaux , Place Maugrétout AD rue Kéramis, au rond Point a gauche rue de la loi puis AD rue Abert ler puis AG rue sylvain Guyaux AD rue Belle Vue			
					Au Rond Point Belle Vue 3ème sorties N536			
196,1	0,0				Rue de la déportation DEPART REEL aux Feux à droite N27 chaussée de Mons	12h00	12h00	12h00
195,9	0,2	HAINE SAINT PAUL			Tout droit N27 chaussée de Mons, AD rue du Quéniau	12h00	12h00	12h00
194,3	1,8	SAINT VAAST			Tout droit jusqu'au Rond Point des chasseurs ATTENTION Bordure centrale au sol !!! puis A Droite rue des Chasseurs	12h02	12h02	12h02
193,2	2,9	SAINT VAAST			Au fonds A Gauche Rue Omer Thiriar Puis AG Grand Rue de Saint Vaast	12h04	12h04	12h04
192,1	4,0	SAINT VAAST			A Droite Rue Victor Gondat, puis A Droite rue Tierne Mayenne, AD rue de l'égalité, AG rue tierne a Tartes	12h06	12h06	12h06
190,3	5,8	BOIS DU LUC			AG Rue Sainte Patrice, rue de Bois du Luc CHICANE droite et gauche	12h08	12h08	12h08
188,2	7,9	HOUDENG AIMERIES			AD rue du Vent de bise AD Rue de l'Hospice	12h11	12h11	12h10
187,3	8,8	HOUDENG AIMERIES			Tout droit rue de l'hospice, rue Sainte Patrice ILOT CENTRAL PASSAGE DES DEUX COTES !!!	12h13	12h12	12h11
185,2	10,9	BOIS DU LUC			A Droite rue de la barette, A gauche Avenue Leopold III, Au Rond Point AG rue Emile Urbain puis 1° AG Rue d'houdeng au fond A Droite Chemin des Diables	12h16	12h15	12h14
183,3	12,8	LA LOUVIERE			Tout droit Rue Louis Bertrand puis AG rue Edouard Anseele, rue Sylvain Guyaux jusqu'au Rond Point D'eau puis AG Boulevard des Droits de l'homme	12h18	12h17	12h16
182,8	13,3	LA LOUVIERE			A Droite Avenue Fidèle Mengale puis Place Communale 1° tour	12h19	12h18	12h17
		LA LOUVIERE			Boulevard Mairaux , Place Maugrétout AD rue Kéramis, au rond Point a gauche rue de la loi puis AD rue Abert ler puis AG rue sylvain Guyaux AD rue Belle Vue			
181,7	14,4				Au Rond Point Belle Vue 3ème sorties N536	12h21	12h20	12h19
					Rue de la déportation aux Feux à droite N27 chaussée de Mons			
180,5	15,6	HAINE SAINT PAUL			Tout droit N27 chaussée de Mons, AD rue du Quéniau	12h22	12h21	12h20
178,9	17,2	SAINT VAAST			Tout droit jusqu'au Rond Point des chasseurs ATTENTION Bordure centrale au sol !!! puis A Droite rue des Chasseurs	12h25	12h23	12h22
177,8	18,3	SAINT VAAST			Au fonds A Gauche Rue Omer Thiriar Puis AG Grand Rue de Saint Vaast	12h26	12h25	12h24
176,7	19,4	SAINT VAAST			A Droite Rue Victor Gondat, puis A Droite rue Tierne Mayenne, AD rue de l'égalité, AG rue tierne a Tartes	12h28	12h26	12h25

KM -	KM +	LOCALITES				42Km/h	44Km/h	46km/h
174,9	21,2	BOIS DU LUC			AG Rue Sainte Patrice, rue de Bois du Luc CHICANE droite et gauche	12h30	12h29	12h28
172,8	23,3	HOUDENG AIMERIES			AD rue du Vent de bise AD Rue de l'Hospice	12h33	12h32	12h30
171,7	24,4	HOUDENG AIMERIES			Tout droit rue de l'hospice, rue Sainte Patrice ILOT CENTRAL PASSAGE DES DEUX COTES !!!	12h35	12h33	12h32
169,6	26,5	BOIS DU LUC			A Droite rue de la barette, A gauche Avenue Leopold III, Au Rond Point AG rue Emile Urbain puis 1° AG Rue d'houdeng au fond A Droite Chemin des Diables	12h38	12h36	12h35
168,7	27,4	LA LOUVIERE			Tout droit Rue Louis Bertrand puis AG rue Edouard Anseele, rue Sylvain Guyaux jusqu'au Rond Point D'eau puis AG Boulevard des Droits de l'homme	12h39	12h37	12h36
167,4	28,7	LA LOUVIERE			A Droite Avenue Fidèle Mengale puis Place Communale 2° tour	12h41	12h39	12h37
		LA LOUVIERE			Boulevard Mairaux , Place Maugrétout AD rue Kéramis, au rond Point a gauche rue de la loi puis AD rue Abert ler puis AG rue sylvain Guyaux AD rue Belle Vue			
166,3	29,8				Au Rond Point Belle Vue 3ème sorties N536	12h43	12h41	12h39
					Rue de la déportation aux Feux à droite N27 chaussée de Mons			
165,1	31,0	HAINE SAINT PAUL			Tout droit N27 chaussée de Mons, AD rue du Quéniau	12h44	12h42	12h40
163,5	32,6	SAINT VAAST			Tout droit jusqu'au Rond Point des chasseurs ATTENTION Bordure centrale au sol !!! puis A Droite rue des Chasseurs	12h47	12h44	12h42
162,4	33,7	SAINT VAAST			Au fonds A Gauche Rue Omer Thiriar Puis AG Grand Rue de Saint Vaast	12h48	12h46	12h44
161,3	34,8	SAINT VAAST			A Droite Rue Victor Gondat, puis A Droite rue Tierne Mayenne, AD rue de l'égalité, AG rue tierne a Tartes ZONES DECHETS	12h50	12h47	12h45
159,5	36,6	BOIS DU LUC			AG Rue Sainte Patrice, rue de Bois du Luc CHICANE droite et gauche	12h52	12h50	12h47
157,4	38,7	HOUDENG AIMERIES			AD rue du Vent de bise AD Rue de l'Hospice	12h55	12h53	12h50
156,3	39,8	HOUDENG AIMERIES			Tout droit rue de l'hospice, rue Sainte Patrice ILOT CENTRAL PASSAGE DES DEUX COTES !!!	12h57	12h54	12h52
154,2	41,9	BOIS DU LUC			A Droite rue de la barette, A gauche Avenue Leopold III, Au Rond Point AG rue Emile Urbain puis 1° AG Rue d'houdeng au fond A Droite Chemin des Diables	13h00	12h57	12h55
152,9	43,2	LA LOUVIERE			Tout droit Rue Louis Bertrand puis AG rue Edouard Anseele, rue Sylvain Guyaux jusqu'au Rond Point D'eau puis AG Boulevard des Droits de l'homme	13h02	12h59	12h56
152,0	44,1	LA LOUVIERE			A Droite Avenue Fidèle Mengale puis Place Communale 3° tour	13h03	13h00	12h57
		LA LOUVIERE			Boulevard Mairaux , Place Maugrétout AD rue Kéramis, au rond Point a gauche rue de la loi puis AD rue Abert ler puis AG rue sylvain Guyaux AD rue Belle Vue			
	45,2				Au Rond Point Belle Vue 3ème sorties N536	13h05	13h02	12h59
					Rue de la déportation aux Feux à droite N27 chaussée de Mons			
	46,4	HAINE SAINT PAUL			Tout droit N27 chaussée de Mons, AD rue du Quéniau	13h06	13h03	13h00

















































KM -	KM +	LOCALITES				42Km/h	44Km/h	46km/h
	48,0	SAINT VAAST			Tout droit jusqu'au Rond Point des chasseurs ATTENTION Bordure centrale au sol !!! puis A Droite rue des Chasseurs	13h09	13h05	13h03
	49,1	SAINT VAAST			Au fonds A Gauche Rue Omer Thiriar Puis AG Grand Rue de Saint Vaast	13h10	13h07	13h04
	50,2	SAINT VAAST			A Droite Rue Victor Gondat, puis A Droite rue Tierne Mayenne, AD rue de l'égalité, AG rue tierne a Tartes	13h12	13h08	13h05
	52,0	BOIS DU LUC			AG Rue Sainte Patrice, rue de Bois du Luc CHICANE droite et gauche	13h14	13h11	13h08
	54,1	HOUDENG AIMERIES			AD rue du Vent de bise AD Rue de l'Hospice	13h17	13h14	13h10
	55,2	HOUDENG AIMERIES			Tout droit rue de l'hospice, rue Sainte Patrice ILOT CENTRAL PASSAGE DES DEUX COTES !!!	13h19	13h15	13h12
	57,3	BOIS DU LUC			A Droite rue de la barette, A gauche Avenue Leopold III, Au Rond Point AG rue Emile Urbain puis 1° AG Rue d'houdeng au fond A Droite Chemin des Diables	13h22	13h18	13h15
	58,6	LA LOUVIERE			Tout droit Rue Louis Bertrand puis AG rue Edouard Anseele, rue Sylvain Guyaux jusqu'au Rond Point D'eau puis AG Boulevard des Droits de l'homme	13h24	13h20	13h16
	59,5	LA LOUVIERE			A Droite Avenue Fidèle Mengale puis Place Communale 4° tour	13h25	13h21	13h18
		LA LOUVIERE			Boulevard Mairaux , Place Maugrétout AD rue Kéramis, au rond Point a gauche rue de la loi puis AD rue Abert ler puis AG rue sylvain Guyaux AD rue Belle Vue			
135,5	60,6				Au Rond Point Belle Vue 3ème sorties N536	13h27	13h23	13h19
					Rue de la déportation aux Feux à droite N27 chaussée de Mons			
134,3	61,8	HAINE SAINT PAUL			Tout droit N27 chaussée de Mons, AD rue du Quéniau	13h28	13h24	13h21
132,7	63,4	SAINT VAAST			Tout droit jusqu'au Rond Point des chasseurs ATTENTION Bordure centrale au sol !!! puis A Droite rue des Chasseurs	13h31	13h26	13h23
131,6	64,5	SAINT VAAST			Au fonds A Gauche Rue Omer Thiriar Puis AG Grand Rue de Saint Vaast	13h32	13h28	13h24
130,5	65,6	SAINT VAAST			A Droite Rue Victor Gondat, puis tout carrefour de la tondrée AG N55 jusqu'au Rond point	13h34	13h29	13h26
128,8	67,3	PERONNES LEZ BINCHE			Au Rond Point 1° AD puis Tout Droit Avenue Léopold III N27 toujours tout droit au fond AG sur N90 direction Binche ZONE DECHETS	13h36	13h32	13h28
124,7	71,4	WAUDREZ			Tout Droit sur la N90 route de Mons, traverser le Rond Point Tout Droit	13h42	13h37	13h33
122,6	73,5	BINCHE			Tout Droit traversée Avenue charle Deliège prendre avenue Wanderpepen puis au feu rouge à droite rue de Merbes	13h45	13h40	13h36
121,0	75,1	BUVRINNE - ESTINNES			Tout droit Rue de Merbes	13h47	13h42	13h38
112,3	83,8	MERBES LE CHÂTEAU			Rue de Merbes, Route Provinciale, Rue de Binche, Rue du Moulin suivre N561	14h00	13h54	13h49
109,3	86,8	ERQUELINNES			Suivre rue Saint Martin jusqu'au rond point AG	14h04	13h58	13h53
106,9	89,2	SOLRE SUR SAMBRE			Tout droit N40 Direction Beaumont	14h07	14h02	13h56
103,9	92,2	MONTIGNIES St-CHRISTOPHE			suivre route de Mons N40 Direction Beaumont	14h12	14h06	14h00




























KM -	KM +	LOCALITES				42Km/h	44Km/h	46km/h
102,8	93,3	THIRIMONT			Rond Point 1° AD	14h13	14h07	14h02
98,5	97,6	BEAUMONT			Avant l'entrée de la ville a gauche rue de la régence AG rue de l'esplanade et AG N40 direction philippeville suivre chaussée Fernand Deliége, route capitaine,	14h19	14h13	14h07
96,5	99,6	SOLRE ST GERY			Tout droit direction N40 ZONE DECHETS	14h22	14h16	14h10
93,9	102,2	BARBENCON			suivre N40 Chaussée de philippeville, chaussée de Beaumont.	14h26	14h19	14h13
89,2	106,9	BOUSSU LEZ WALCOURT			A Droite direction Cerfontaine N589 vers la route des Barrages, Hameau du Poncia	14h33	14h26	14h19
83,1	113,0	LAC DE L'EAU D'HEURE			toujours tout droit sur le barrage Hameau du Poncia, rue d'Oupia, N589 Hameau du Badon	14h41	14h34	14h27
80,2	115,9	FALEMPRISE			AG N978 toujours tout droit vers rue des haies, rue des barrages toujours tout droit coupe la N40 et continuer tout droit	14h46	14h38	14h31
72,7	123,4	WALCOURT			Continuer sur la N978 rue des barrages	14h56	14h48	14h41
70,2	125,9				A droite rue de Gerlimpont, Rue Notre Dame jusqu'à la grand Place - DEVIATON DIRECTEUR SPORTIF à droite - puis rue de la montagne en bas à droite vers la rue Al'vaux.	15h00	14h52	14h44
69,5	126,6				Rue Frère Hugo et continuez sur rue Basse (Côte en pavé étroite) 250 Mètres 	15h01	14h53	14h45
68,7	127,4			 	Tout droit rue Toffette (Côte à 14%) 	15h02	14h54	14h46
65,2	130,9	VOGENEE		 	Continuez tout droit rue sault poquet Tout droit rue d'Yves puis AG rue du Monument	15h07	14h59	14h51
60,2	135,9	WALCOURT			PASSAGE sous Petit Tunnel hauteur 3,25m - continuer sur la rue des Genets, au fonds à Droite rue Saint Pierre, rester sur la droite Rue de Fraire (Côte à 8%) Continuer tout droit rue de Baileux. CHICANE DROITE GAUCHE SOUS LE TUNNEL !!!	15h14	15h05	14h57
53,2	142,9	FAIROUL		 	AG Rue des Jonquilles	15h24	15h15	15h06
51,9	144,2	CHASTRES			AG rue du four et AD rue vertia (DESCENTE RAPIDE !!!) puis prendre la N978 rue des barrages ZONE DECHETS	15h26	15h17	15h08

KM - KM +

LOCALITES

42Km/h 44Km/h 46km/h

48,2	147,9	THY-LE-CHÂTEAU	  	AG Route de Bonnières jusqu'au Rond Point 1° à Droite rue du Fourneau puis AG rue du Chéniat tenir sa gauche rue du Grand Chemin puis A droite rue des monthys AG par la chapelle (côte à 14%) a droite rue de Namur	15h31	15h22	15h13
46,2	149,9	NALINNES	 	PLUSIEURS CHICANES !!! AG rue de Nalignes, rue Lavalle, AG rue du Hameau, AD rue de la Dime, AG rue du Dépôt AD rue de Marcinelle AG Chemin du Haut Bruard tout droit	15h34	15h24	15h16
42,3	153,8	HAM SUR HEURE		tout droit rue de Nalignes, 2° à AD au RP rue des déportés, rue de Jamioux au bout droite à droite chaussée de thuin ZONE DECHETS	15h40	15h30	15h21
40,5	155,6	MONT-SUR-MARCHIENNE	  	3ème à Gauche rue du point du jour puis Droite-Gauche rue des marbriers	15h42	15h32	15h23
39,2	156,9	MONT-SUR-MARCHIENNE		Tout droit rue des Goutteaux	15h44	15h34	15h25
37,8	158,3	MONT-SUR-MARCHIENNE		A Droite Avenue Paul Pastur - Pont de la Vilette	15h46	15h36	15h26
36,2	159,9	CHARLEROI	  	Quai de la gare du Sud, Rond Point tout droit rue Olof Palme, rue du grand central	15h48	15h38	15h29
35,6	160,5	CHARLEROI		Avenue de l'Europe 1 er passage sur la ligne d'arrivée	15h49	15h39	15h30
34,5	161,6	CHARLEROI	 	Boulevard Solvay, AG rue du Mambourg, AD rue de la Broucheterre	15h51	15h40	15h31
33,8	162,3	CHARLEROI	  	AD rue Alfred Langlois, Boulevard Gustave Roulier, Au Rond point Boulevard Frans Dewandre	15h52	15h41	15h32
32,9	163,2	CHARLEROI	   	Boulevard Zoe Brion, Avenue General Michel, rue Willy Ernst, rue du pont Neuf jusqu'au RP boulevard Tirou puis AG Bordure au Sol	15h53	15h43	15h33
31,2	164,9	CHARLEROI	 	AG rue Fernande Voiral, AD Rue de Montigny, Chaussée de Charleroi	15h56	15h45	15h35
28,6	167,5	MONTIGNY SUR SAMBRE	 	AG N572, AG rue Grimard, rue du Résolu, rue du commerce	15h59	15h48	15h38
27,0	169,1	MONTIGNY SUR SAMBRE		AD rue Samaritaine, rue Sainte Barbe, rue de la Cayauderie	16h02	15h51	15h41
26,1	170,0	CHARLEROI	   	AD rue Pierre Paulus, AG rue Jonet, AD rue Emile Maufort, AD rue du Roton	16h03	15h52	15h42
25,2	170,9	CHARLEROI	 	AG rue de la Broucheterre, rue de la Garenne, rue du Fort, AD rue de l'Ancre	16h04	15h53	15h43
23,7	172,4	CHARLEROI		AG Avenue de l'Europe 2ème passage sur la ligne d'arrivée	16h06	15h55	15h45
22,6	173,5	CHARLEROI	 	Boulevard Solvay, AG rue du Mambourg, AD rue de la Broucheterre	16h08	15h57	15h46
21,9	174,2	CHARLEROI	  	AD rue Alfred Langlois, Boulevard Gustave Roulier, Au Rond point Boulevard Frans Dewandre	16h09	15h58	15h47
21,0	175,1	CHARLEROI	   	Boulevard Zoe Brion, Avenue General Michel, rue Willy Ernst, rue du pont Neuf jusqu'au RP boulevard Tirou puis AG Bordure au Sol	16h10	15h59	15h48
19,3	176,8	CHARLEROI	 	AG rue Fernande Voiral, AD Rue de Montigny, Chaussée de Charleroi	16h13	16h01	15h51
16,7	179,4	MONTIGNY SUR SAMBRE	 	AG N572, AG rue Grimard, rue du Résolu, rue du commerce	16h16	16h05	15h54
15,1	181,0	MONTIGNY SUR SAMBRE		AD rue Samaritaine, rue Sainte Barbe, rue de la Cayauderie	16h19	16h07	15h56

KM -	KM +	LOCALITES				42Km/h	44Km/h	46km/h		
14,2	181,9	CHARLEROI					AD rue Pierre Paulus, AG rue Jonet, AD rue Emile Maufort, AD rue du Roton	16h20	16h08	15h57
13,3	182,8	CHARLEROI					AG rue de la Broucheterre, rue de la Garenne, rue du Fort, AD rue de l'Ancre	16h21	16h09	15h58
11,8	184,3	CHARLEROI					AG Avenue de l'Europe 3ème passage sur la ligne d'arrivée	16h23	16h11	16h00
10,7	185,4	CHARLEROI					Boulevard Solvay, AG rue du Mambourg, AD rue de la Broucheterre	16h25	16h13	16h02
10,0	186,1	CHARLEROI					AD rue Alfred Langlois, Boulevard Gustave Roulier, Au Rond point Boulevard Frans Dewandre	16h26	16h14	16h03
9,1	187,0	CHARLEROI					Boulevard Zoe Brion, Avenue General Michel, rue Willy Ernst, rue du pont Neuf jusqu'au RP boulevard Tirou puis AG Bordure au Sol	16h27	16h15	16h04
7,4	188,7	CHARLEROI					AG rue Fernande Voiral, AD Rue de Montigny, Chaussée de Charleroi	16h30	16h17	16h06
4,8	191,3	MONTIGNY SUR SAMBRE					AG N572, AG rue Grimard, rue du Résolu, rue du commerce	16h33	16h21	16h10
3,2	192,9	MONTIGNY SUR SAMBRE					AD rue Samaritaine, rue Sainte Barbe, rue de la Cayauderie	16h36	16h23	16h12
2,3	193,8	CHARLEROI					AD rue Pierre Paulus, AG rue Jonet, AD rue Emile Maufort, AD rue du Roton	16h37	16h24	16h13
1,4	194,7	CHARLEROI					AG rue de la Broucheterre, rue de la Garenne, rue du Fort, AD rue de l'Ancre Derivation Directeur Sportifs Parking P1	16h38	16h26	16h14
0,0	196,1	CHARLEROI					AG Avenue de l'Europe ARRIVEE	16h40	16h27	16h16