

# Circuit de Charleroi Wallonie 9 MAI 2024































## Charleroi - Mont Sur Marchienne

## LOCALITES

## MOYENNE

KM -	KM +			44Km/h	46km/h		
190,8	-6,9	CHARLEROI		Place Verte 1 Boulevard Joseph Tirou <b>DEPART FICTIF</b>	13h10	13h10	
				Au rond Point 1° à Droite Rue de l'écluse RP tout droit avenue Marius Meurée			
				à l'intersection prendre l'avenue Eugène Mascaux Tout Droit, chaussée de Thuin jusqu'au bout AG rue de la station			
183,9	0,0	MONTIGNY LE TILLEUL		AG,route de Bomerée , <b>DEPART OFFICIEL</b>	13h25	13h25	
181,8	2,1				Route du M de bomerée traverser 1°RP tout droit	13h28	13h28
179,6	4,3				Au 2° RP tout droit	13h31	13h31
177,4	6,5	GOZEE			Place de Gozée A Droite Rue de Thuin	13h33	13h33
173,7	10,2	THUIN			Tout droit par le centre et contourner par les ramparts passer sur le canal	13h38	13h38
169,9	14,0				Remonter par la N59 direction de Lobbe toujours tout droit	13h43	13h42
168,2	15,7	LOBBES			Traverser les Ronds Points direction Anderlues N59	13h46	13h45
163,9	20,0	ANDERLUES			Carrefour N90/N59,carrefour tout droit,	13h52	13h51
161,3	22,6	PIETON			Rester sur la N59 <b>PIQUETS</b>	13h55	13h54
157,9	26,0	MORLANWELZ			Tout droit sur la N59 direction Chapelle Lez Herlaimont	14h00	13h58
156,9	27,0	CHAPELLE LEZ HERLAIMONT			Rester sur la route N59, Traversée du Rond Point "Marie la guerre", tout droit dir. Nivelles/Seneffe	14h01	13h59
153,9	30,0	SENEFFE			Tout Droit sur la N59 passer les <b>5 ronds points</b>	14h09	14h07
146,9	37,0	FELUY			Tout Droit N59 passer le rond point baccarat	14h15	14h13
145,0	38,9	MARCHE LEZ ECAUSSINES			Tourner AG puis entrer dans la Zone industrielle FELUY zone C, Rue de la Ghellerée, chemin Royale, chaussée de la Résistance, Rue Pierre Lefèvre	14h18	14h15
139,3	44,6	BESONRIEUX			AG direction Bois de courrière, rue de Mignault, AD rue de l'Yser	14h25	14h22
135,8	48,1	HOUDENG GOEGNIES			Chemin de Familleureux, gare autoroutière tout droit <b>ILOT CENTRAL PASSAGES DES DEUX COTES</b>	14h30	14h27
133,9	50,0				Rue du cimetière tout droit place des trieux AD aux feux puis chaussée Pont du sart Tout Droit	14h33	14h30
131,6	52,3	HOUDENG AIMERIES			Tout Droit jusqu'au rond point du canal ensuite AG direction N55 Vers Trivière. <b>ILOT CENTRAL PASSAGE A DROITE</b>	14h36	14h33
126,6	57,3	TRIVIERE			Continuer tout droit aux feux sur la N55	14h43	14h40
125,1	58,8	PERONNES LEZ BINCHE			Au Rond Point 1° a Droite Avenue Léopold III N27 toujours tout droit au fond AG sur N90 direction Binche <b>ZONE DECHETS</b>	14h45	14h41
120,9	63,0	WAUDREZ			Tout Droit sur la N90 route de Mons, traverser le Rond Point Tout Droit	14h50	14h47

118,8	65,1	BINCHE			Tout Droit traversée Avenue charle Deliège prendre avenue Wanderpepen puis au feu rouge à droite rue de Merbes	14h53	14h49
117,2	66,7	BUVRINNE - ESTINNES			Tout droit Rue de Merbes	14h55	14h51
108,5	75,4	MERBES LE CHÂTEAU			Rue de Merbes, Route Provinciale, Rue de Binche, Rue du Moulin suivre N561	15h07	15h02
105,5	78,4	ERQUELINNES			Suivre rue Saint Martin jusqu'au rond point AG	15h11	15h07
103,1	80,8	SOLRE SUR SAMBRE			Tout droit N40 Direction Beaumont	15h15	15h10
100,1	83,8	MONTIGNIES St-CHRISTOPHE			suivre route de Mons N40 Direction Beaumont	15h19	15h14
99,0	84,9	THIRIMONT			Rond Point 1° AD	15h20	15h15
94,7	89,2	BEAUMONT			Avant l'entrée de la ville a gauche rue de la régence AG rue de l'esplanade et AG N40 direction philippeville suivre chaussée Fernand Deliège, route capitaine,	15h26	15h21
92,7	91,2	SOLRE ST GERY			Tout droit direction N40	15h29	15h24
90,1	93,8	BARBENCON			suivre N40 Chaussée de philippeville, chaussée de Beaumont.	15h33	15h28
85,4	98,5	BOUSSU LEZ WALCOURT			A Droite direction Cerfontaine N589 vers la route des Barrages, Hameau du Poncia	15h39	15h34
79,3	104,6	LAC DE L'EAU D'HEURE			toujours tout droit sur le barrage Hameau du Poncia, rue d'Oupia, N589 Hameau du Badon	15h47	15h42
76,4	107,5	FALEMPRISE			AG N978 toujours tout droit vers rue des haies, rue des barrages toujours tout droit coupe la N40 et continuer tout droit	15h51	15h46
68,9	115,0	WALCOURT			Continuer sur la N978 rue des barrages	16h01	15h52
66,4	117,5				A droite rue de Gerlimpont, Rue Notre Dame jusqu'à la grand Place - <b>DEVIATON DIRECTEUR SPORTIF à droite</b> - puis rue de la montagne en bas à droite vers la rue al'vaux.	16h05	15h55
65,7	118,2				Rue Frère Hugo et continuez sur rue Basse ( <b>Côte en pavé étroite</b> ) <b>250 Mètres</b>	16h09	15h58
64,9	119,0			 	Tout droit rue Toffette ( <b>Côte à 14%</b> ) Rue du Calvaire A gauche rue de Sault Poquet	16h10	16h00
61,4	122,5	VOGENEE		 	Continuez tout droit rue sault poquet Tout droit rue d'Yves puis AG rue du Monument	16h16	16h05
56,4	127,5	WALCOURT			<b>PASSAGE sous Petit Tunnel hauteur 3,25m</b> - continuer sur la rue des Genets, au fonds à Droite rue Saint Pierre, rester sur la droite Rue de Fraire ( Côte à 8% ) Continuer tout droit rue de Baileux. <b>CHICANE DROITE GAUCHE SOUS LE TUNNEL !!!</b>	16h19	16h07

48,0	135,9	FAIROUL - FRAIRE	  	Rue de Fairoul AG gauche route de Rocroi en haut AG N932 rue des ourmes	16h28	16h16
46,7	137,2	CHASTRES	 	rue du four et AD rue vertia ( <b>DESCENTE RAPIDE !!!</b> ) puis prendre la N978 rue des barrages <b>ZONE DECHETS</b>	16h33	16h21
43,0	140,9	THY-LE-CHÂTEAU	  	AG Route de Bonnières jusqu'au Rond Point 1°à Droite rue du Fourneau puis AG rue du Chéniat tenir sa gauche rue du Grand Chemin puis A droite rue des monthys AG par la chapelle (côte à 14%) a droite rue de Namur	16h38	16h25
41,0	142,9	NALINNES	 	<b>PLUSIEURS CHICANES !!!</b> AG rue de Nalennes, rue Lavalle, AG rue du Hameau, AD rue de la Dime, AG rue du Dépôt AD rue de Marcinelle AG Chemin du Haut Bruard tout droit	16h42	16h31
37,1	146,8	HAM SUR HEURE	 	tout droit rue de Nalennes, 2° à AD au RP rue des déportés, rue de Jamioulx au bout droite à droite chaussée de thuin <b>ZONE DECHETS</b>	16h53	16h39
32,4	151,5	MONT-SUR-MARCHIENNE	 	Chaussée de Thuin 1 er passage sur la ligne d'arrivée AD, rue de la bruyère,  AD rue de Nalinne, AG rue du Sanatorium au Rond Point a droite rue des septes petites	17h00	16h46
		HAM SUR HEURE	 	AD rue de nalennes, 2° à AD au RP rue des Déportés, rue de Jamioulx au bout tourner à droite Chaussée de Thuin		
21,6	162,3	MONT-SUR-MARCHIENNE		Chaussée de Thuin 2 er passage sur la ligne d'arrivée	17h15	17h00
			 	AD, rue de la bruyère,  AD rue de Nalinne, AG rue du Sanatorium au Rond Point a droite rue des septes petites		
		HAM SUR HEURE	 	AD rue de nalennes, 2° à AD au RP rue des Déportés, rue de Jamioulx au bout tourner à droite Chaussée de Thuin		
10,8	173,1	MONT-SUR-MARCHIENNE		Chaussée de Thuin 3 er passage sur la ligne d'arrivée	17h25	17h12
			 	AD, rue de la bruyère,  AD rue de Nalinne, AG rue du Sanatorium au Rond Point a droite rue des septes petites		
		HAM SUR HEURE	 	AD rue de nalennes, 2° à AD au RP rue des Déportés, rue de Jamioulx au bout tourner à droite Chaussée de Thuin		
0,0	183,9	MONT-SUR-MARCHIENNE		ARRIVEE	17h41	17h25